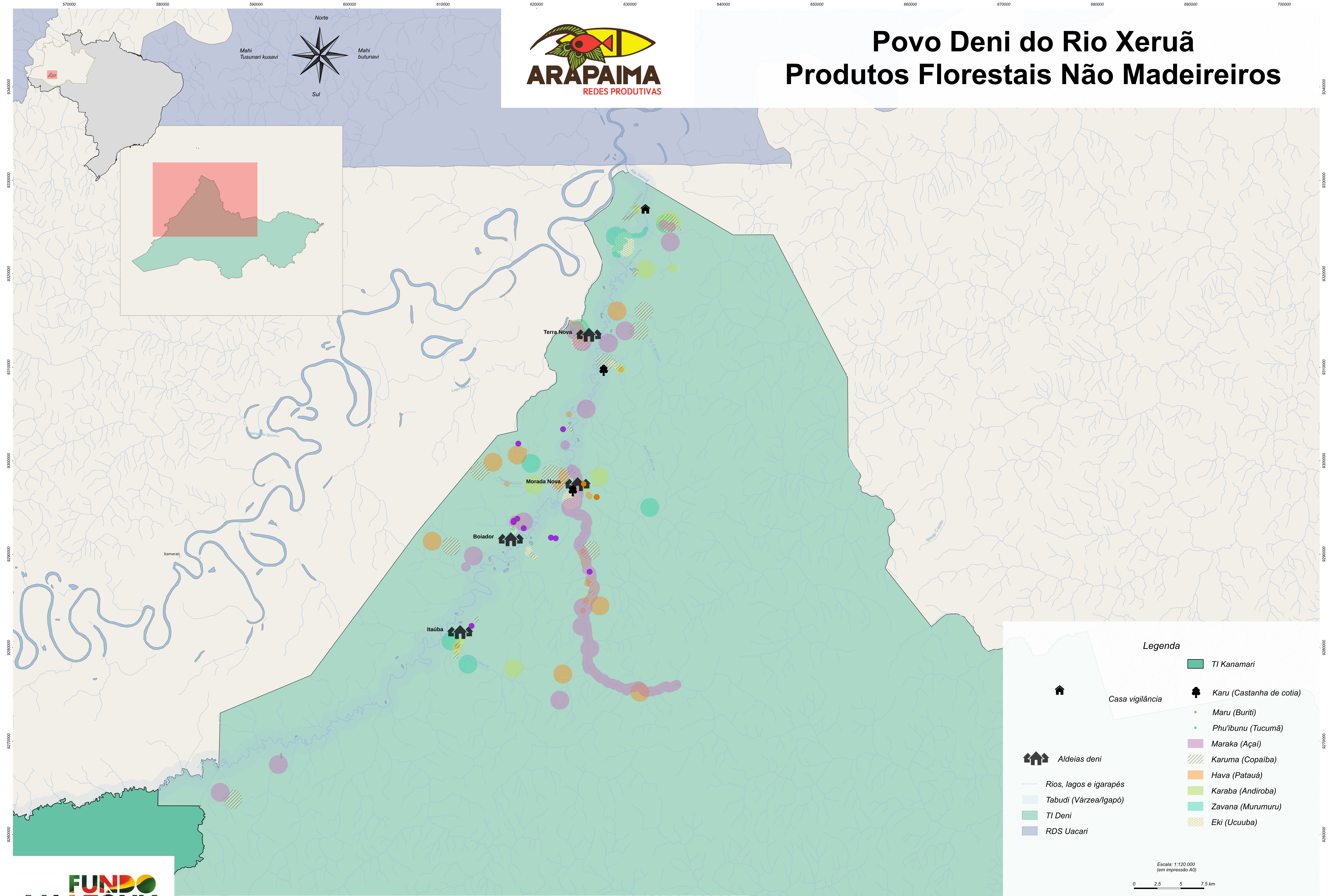
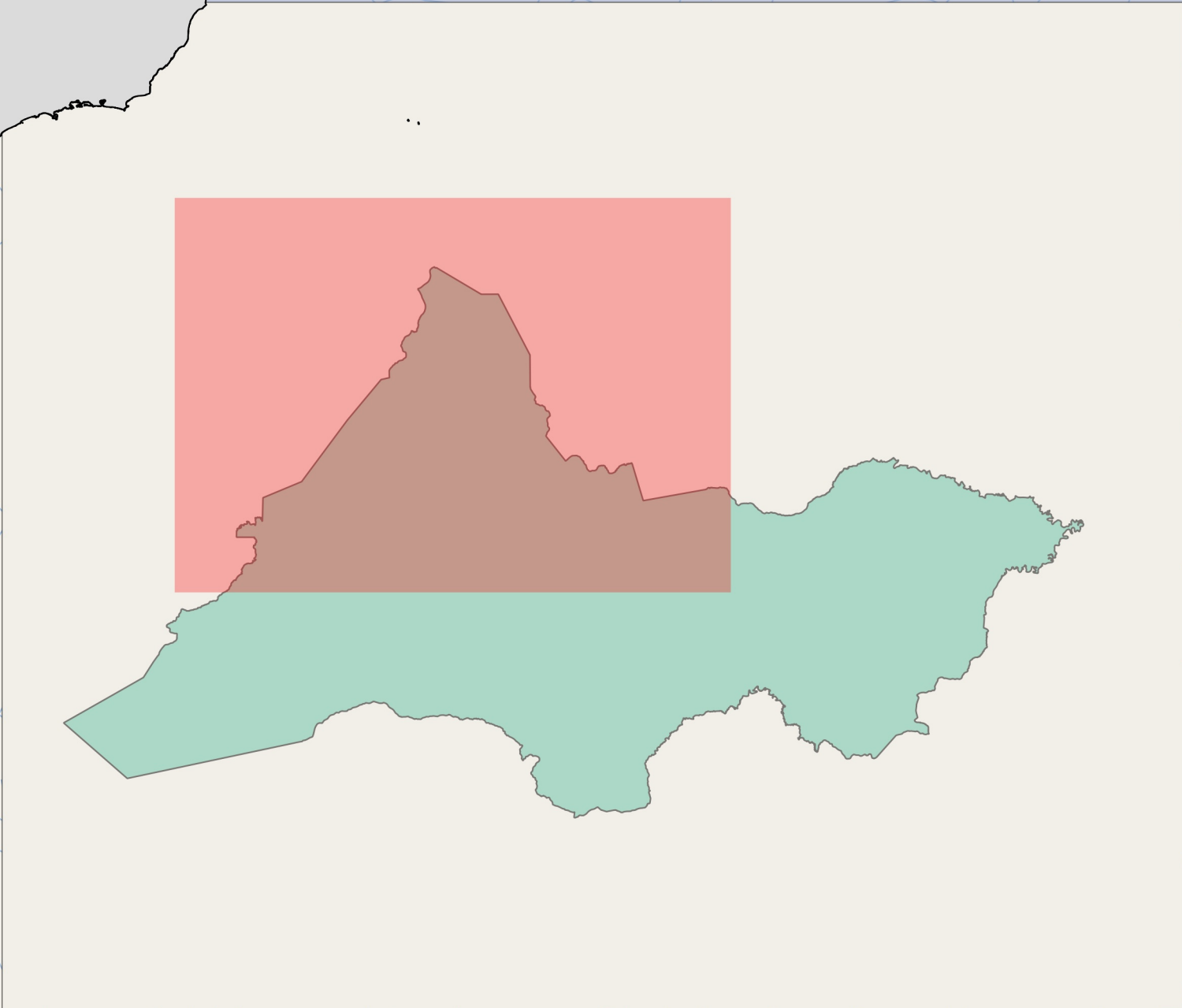
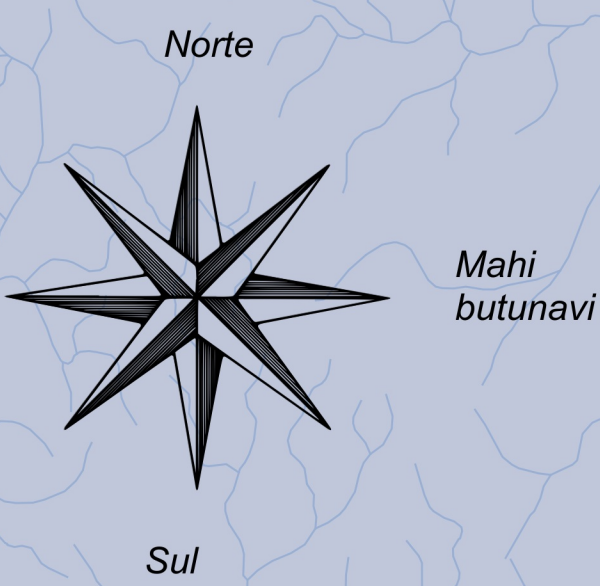


Povo Deni do Rio Xerua

Produtos Florestais Não Madeireiros



Legenda

- TI Kanamari
- Casa vigilância
- Karu (Castanha de cotia)
- Maru (Buriti)
- Phu'ibunu (Tucumã)
- Maraka (Açaí)
- Aldeias deni
- Rios, lagos e igarapés
- Tabudi (Várzea/Igapó)
- TI Deni
- Karuma (Copaíba)
- Hava (Patauá)
- Karaba (Andiroba)
- Zavana (Murumuru)
- RDS Uacari
- Eki (Ucuuba)

Escala: 1:120.000
(em impressão A0)

0 2.5 5 7.5 km

Fontes: Unidades de Conservação: ICMBio. Limites Estaduais e país: IBGE.
Limite TI: Funai. Hidrografia: ANA. Informações sobre os PFNM: Deni do Xerua.
Datum: SIRGAS 2000. Projeção UTM Zona 19 S
Projeto cartográfico:
Marcelino Soyinka. Junho, 2016

